


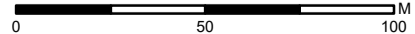


LEGENDA

- Rede Elétrica de Serviço Público (RESP)**
- Linha de 30 KV, Aérea, Existente
- Rede Rodoviária**
- Estrada Municipal - EM 527
- Infraestruturas dos Aproveitamentos Hidroagrícolas**
- Canal Distribuidor
- Edifício Existente e Outras Estruturas de Apoio**
- Edificação
- Silo
- Referências Topográficas**
- Curva de Nível Mestra
- Curva de Nível Secundária
- Limites e Outras Indicações**
- Limite do Plano

Fonte: Carta Administrativa Oficial de Portugal (caop2016) - DGT, 2016

		
<p>Projeto: Plano de Pormenor para o Centro Tecnológico e Agroalimentar do Roxo</p>		
<p>Desenho: Planta de Condicionantes</p>		
<p>Entidade Proprietária da Cartografia: Associação de Beneficiários do Roxo Entidade Produtora e Data de Edição: Atlânticad Consulting, Lda - Outubro de 2016 Série Cartográfica Oficial: não aplicável Data e Número de Homologação: 31/10/2018, processo n.º 522 Sistema de referência, Datum e Projeção Cartográfica: PT-TM06/ETRS89, Datum Altimétrico de Cascais Exactidão Posicional / Temática: Planimétrica - 90% dos pontos com desvio <math>< 0,45m</math>, Altimétrica - 90% dos pontos com desvio <math>< 0,85m</math>, Temática - 98% Precisão Posicional Nominal das Saídas Gráficas: 0,47</p>		<p>Escala: 1:2.000</p> 
		<p>Desenho nº: 02 Data: Fevereiro 2019</p> 